ALKOOの機能紹介

ALKOO(あるこう) by NAVITIMEの便利な機能を紹介いたします。
ウォーキングやお出かけの際は、ぜひご利用下さい。

※アプリ内には有償のプレミアムコースもございますが
無料でご利用いただける機能のみをご紹介しております

記録一覧タブ

歩いた記録を毎日自動で保存

保存される記録

- 歩数
- 歩いた距離
- 消費カロリー
- 移動軌跡
- 滞在した場所
- 撮った写真

保存された記録を使って、「今までの累計距離」や「自己ベストの日」など、様々な形で自分の歩きを振り返ることができます。

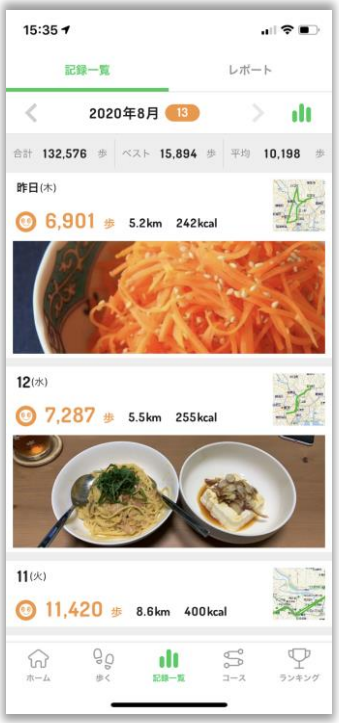

記録一覧タブの使い方 ～①昨日の記録を見る～

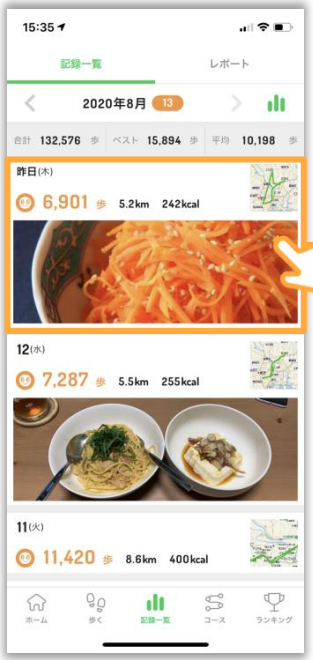

記録一覧タブ

記録詳細画面

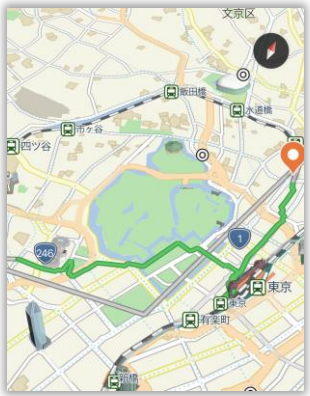

移動軌跡詳細

記録詳細画面では、昨日の歩数やカロリー、移動距離の他にもその日どの道を歩いたのかがわかる、移動軌跡を見ることができます。

※ 写真の画像は端末に入っているものを表示しています。サーバー上に写真を送信するものではありません。

記録一覧タブの使い方 ～②グラフを見る～

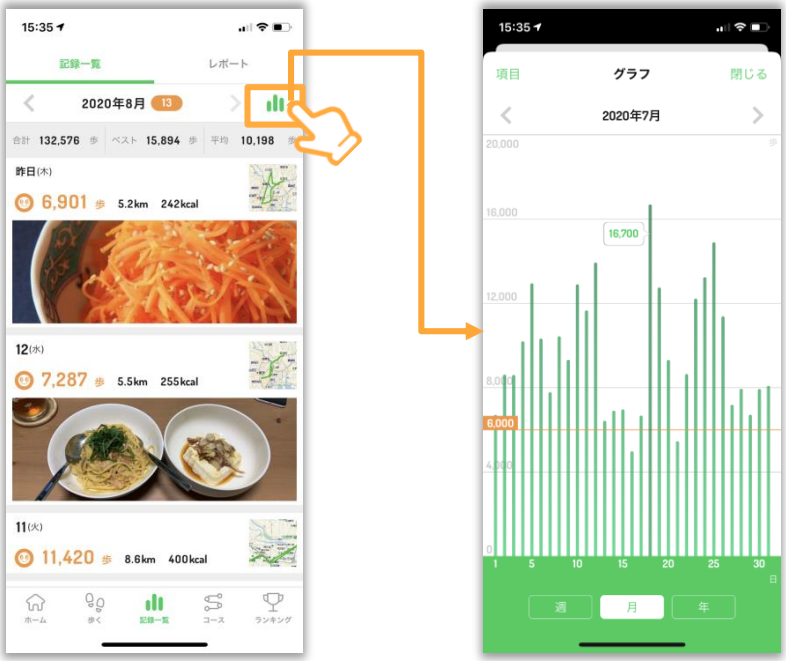

記録一覧タブ　　グラフ画面

グラフでは歩数、カロリー、距離をグラフで振り返ることができます。

※ 写真の画像は端末に入っているものを表示しています。サーバー上に写真を送信するものではありません。

記録一覧タブの使い方 ～③レポート機能～

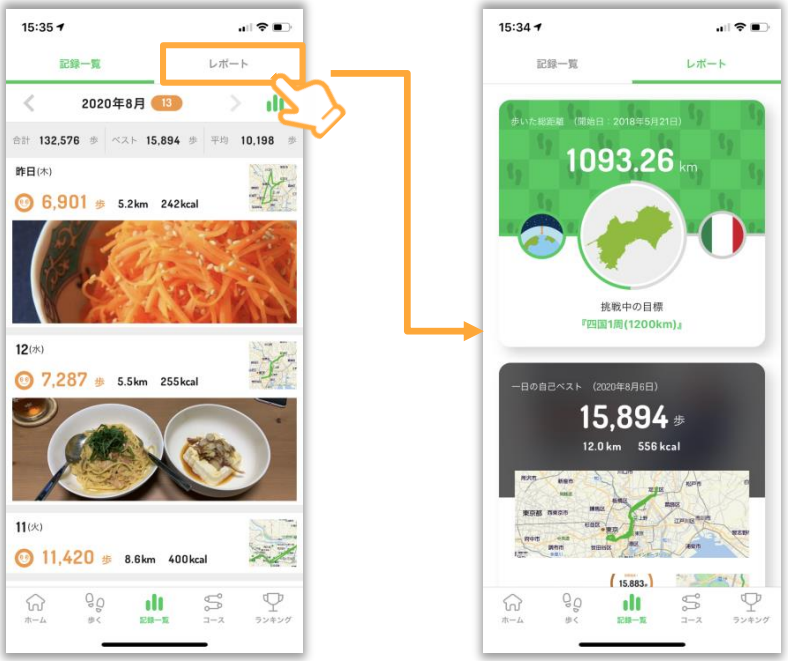

記録一覧タブ　　レポート画面

レポート画面は、総移動距離を楽しく振り返ったり、今までの自己ベストを見ることができる振り返り機能です。

本機能は有料機能です
ご利用になりたい方は
ALKOOプレミアム会員へのご登録
をお願い致します

※ 写真の画像は端末に入っているものを表示しています。サーバー上に写真を送信するものではありません。

コースタブ

全国約800件のウォーキングコース

歩きたいコースが見つかる

現在地周辺のコースや、駅周辺のコースを検索できるので、ぷらっと歩きたいときや観光先でのプランニングにも活用いただけます。

お出かけが楽しくなるスタンプラリー機能

お出かけの目的地が見つかる

位置情報を利用したデジタルスタンプラリー機能を常設しています。お出かけ先に迷った時や、ウォーキングの目的地として活用いただけます。

コースタブの使い方 ～①コースを地図で見る～

コースタブ
任意のコースを選択

コース詳細画面

コース地図画面

コースタブの使い方 ～②コースを探す～

コースタブ
検索ボタンをタップ

コース検索画面

コース検索画面では、上から
「駅名で探す」
「現在地周辺からコースを探す」
「エリアで絞り込みコースを探す」
ことができます。

※ 現在地周辺からコースを探す際は位置情報設定をオンにしてご利用ください。

ウォーキングポイント

ウォーキングポイント

ポイントをためて
お宝を見つけよう

毎日の目標達成や10000歩達成、スタンプラリーを遊ぶなどで、ポイントがたまっていきます。
たまったポイントを使って「宝探し」。運が良ければコンビニで簡単に交換できる景品が当たります。
※景品は予告なく変更されます。

ポイントのため方と使い方

ポイントのため方

以下の項目を達成する事でポイントが付与されます。
※反映されない場合は、ホーム画面に戻り、改めてポイント画面を開いてみてください。

ウォーキングポイントを開始 ※初回のみ	30pt
目標歩数の達成 ※6,000歩以上の目標歩数のみ	5pt
規定歩数の達成 10,000歩	5pt

宝探しの始め方

マイページポイント画面中央の「宝を探す」ボタンを押すと抽選が行われます。一回の宝探しに必要なポイントは３０ポイントです。

※その場で当落がわかります

お宝の受け取り方

お宝を受け取る店舗によって受け取り方が異なります。該当の店舗欄をご確認ください。

コンビニでの受け取り

①お宝詳細画面でバーコードを表示
②該当商品と一緒にレジにてお申し付けください

※セブンイレブン様にて交換可能です